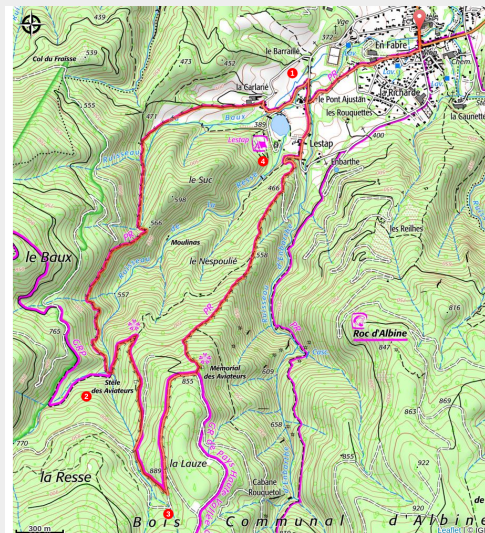


# Sentier de Wibault

Département Tarn - Albine



La croix des aviateurs (©OTTMN)



## *Sur les traces de Mermoz au cœur de la montagne...*

Témoin de l'épopée de l'Aéropostale, ce sentier s'aventure au cœur de la forêt de la Montagne Noire, sur le lieu exact du crash de l'avion Wibault 283 de la compagnie mythique. Le 2 août 1936, à la suite d'une erreur de radio-guidage, l'équipage du courrier se perdit dans les brumes peu après son décollage de Toulouse et n'atteignit jamais l'Amérique du Sud. Les amateurs d'histoire pourront ainsi rendre un hommage aux trois aviateurs disparus, et faire revivre ces heures dramatiques : Mermoz lui-même participa aux recherches sur ces lieux et redescendit dans la vallée chargé du corps de son compagnon, le pilote Génin.

Comme pour alléger le côté dramatique de cette histoire, la montagne offre ici ses plus belles eaux, du petit lac de Lestap à Albine, jusqu'aux ruisseaux et cascades de Baux et de la Resse. La Montagne Noire est un véritable château d'eau pour les plaines environnantes, et un paradis

## Infos pratiques

Pratique : Randonnée

Durée : 3 h

Longueur : 10.1 km

Dénivelé positif : 614 m

Difficulté : Intermédiaire

Type : Boucle

Thèmes : En forêt, Histoire, Point de vue

# Itinéraire

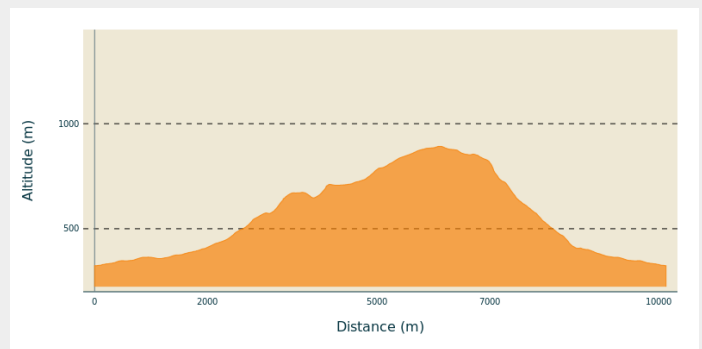
**Départ** : Place du village, Albine

**Arrivée** : Même lieu que le départ

**Balisage** :  GR  GRP  PR

**Communes** : 1. Albine

## Profil altimétrique

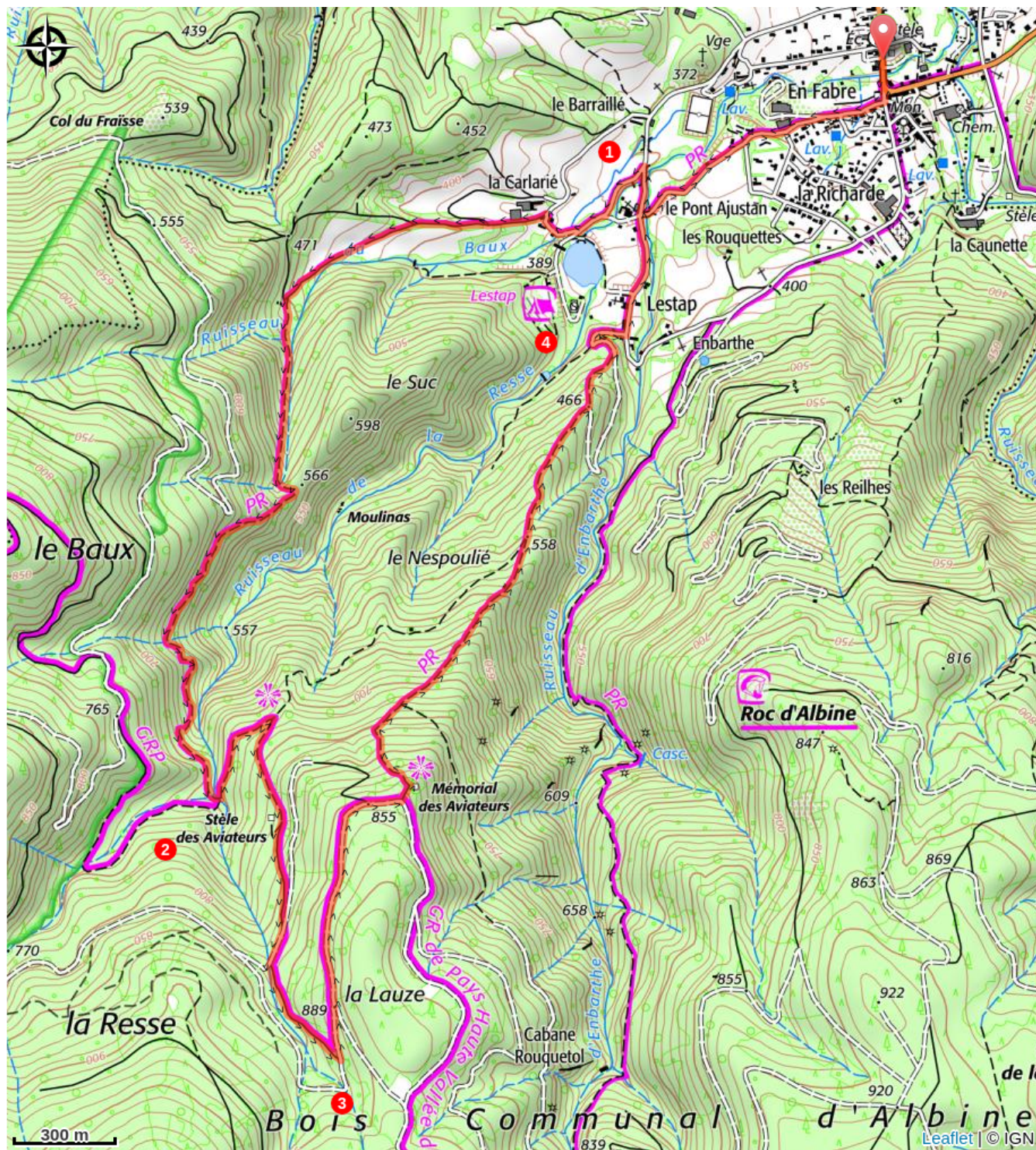


Altitude min 324 m Altitude max 892 m

**Départ** : De la place du village, monter vers l'église. Au monument aux morts, tourner à droite (chemin de l'Estrade). Suivre cette petite route jusqu'au Pont Ajustan. Là, tourner à droite puis à gauche en direction du camping. On passe près du lac de Lestap.

1. Avant le camping descendre à droite, passer un ruisseau puis prendre à gauche au premier hameau. Continuer tout droit sur le chemin de terre. Passer à côté d'une cascade, traverser un premier ruisseau, puis un deuxième et cheminer en sous-bois à flanc de vallon.
2. A la confluence de deux ruisseaux, traverser puis monter à gauche sur 250 m. À l'intersection, prendre à droite. À gauche variante (raccourci) Au croisement, monter tout droit. À droite Stèle des Aviateurs en aller-retour.
3. À la piste forestière, prendre à gauche vers le mémorial des aviateurs. À l'intersection des pistes forestières, descendre à gauche pour arriver à la croix des aviateurs sur la vallée du Thoré. Devant la croix, descendre à gauche par un sentier en sous-bois (à gauche du sentier, cabane de berger en pierres)
4. Au chemin, descendre à droite puis tourner à gauche sur la route. Traverser le hameau puis, au carrefour des routes (Pont Ajustan), bifurquer à droite (chemin de l'Estrade) pour rejoindre le point de départ.

# Sur votre chemin...



# Toutes les infos pratiques



## Labellisé FFRandonnée®

Cet itinéraire est labellisé FFRandonnée®. Il fait partie du réseau tarnais de chemins validé et reconnu par la Fédération Française de la Randonnée et les partenaires du Tarn comme de qualité supérieure.

## PDESI / PDIPR

Site ou itinéraire inscrit au PDESI et/ou PDIPR.

## Comment venir ?

### Transports

Ligne LIO 762 Castres / Saint Pons de Thomières

### Accès routier

Sur la RD612 prendre la D88 direction Albine et se garer à proximité de la mairie (place Paul Mas).

### Parking conseillé

Place Paul Mas

## Lieux de renseignement

### Office de tourisme Thoré Montagne Noire

13 avenue de la Ribaute, 81240 Albine

Tel : 0563376970

<http://www.tourisme-thoremontagnenoire.fr>